



# Inleiding tot België: Mijn Moederland

Joyce Podevyn, M.A.

# Weten jullie wat dit is?



# Belgische wafels!



# Weten jullie wat dit is?



# Belgische frieten met mayonaisse



Weten jullie wat dit is?



# Belgisch bier



Trappist van Westmalle

# Weten jullie wat dit is?



Door Anne Norman - originally posted to Flickr as cute face, CC BY 2.0,  
<https://commons.wikimedia.org/w/index.php?curid=5166967>



# Belgisch trekpaard



Door Anne Norman - originally posted to Flickr as cute face, CC BY 2.0,  
<https://commons.wikimedia.org/w/index.php?curid=5166967>


# Weten jullie wat dit is?




Door Prosopée - Eigen werk, CC BY-SA 3.0, <https://commons.wikimedia.org/w/index.php?curid=5220947>

# Atomium in Brussel

- gebouwd in 1958 voor de WereldExpo
- een touristische attractie die je kan bezoeken





*België = Nederlands*

*Belgique = Frans*

*Belgien = Duits*

*Belgium = Engels*

# België in West Europa

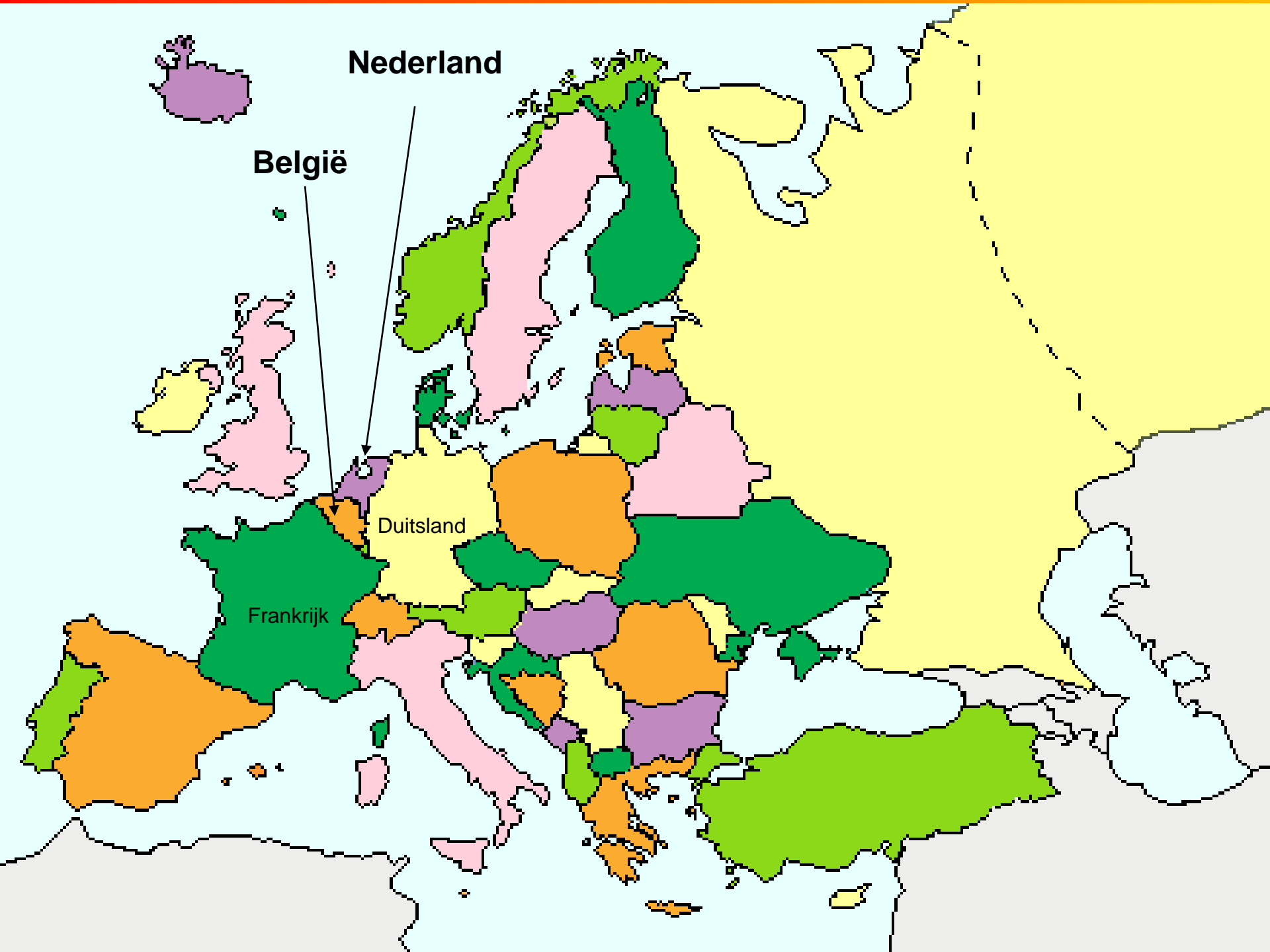


# Geografie van België

België is een klein land met een oppervlakte van 32.545 km<sup>2</sup> in het noordwesten van Europa. (San Francisco Bay Area is ongeveer 18.000 km<sup>2</sup>.)

Het grenst in het noorden aan **Nederland**, in het oosten aan de Bondsrepubliek **Duitsland** en aan het **Groothertogdom Luxemburg**, in het zuiden en het westen aan **Frankrijk**.

Vergeten we niet dat ook de Noordzee een grens vormt.



Nederland

België

Duitsland

Frankrijk

# Provincies van België

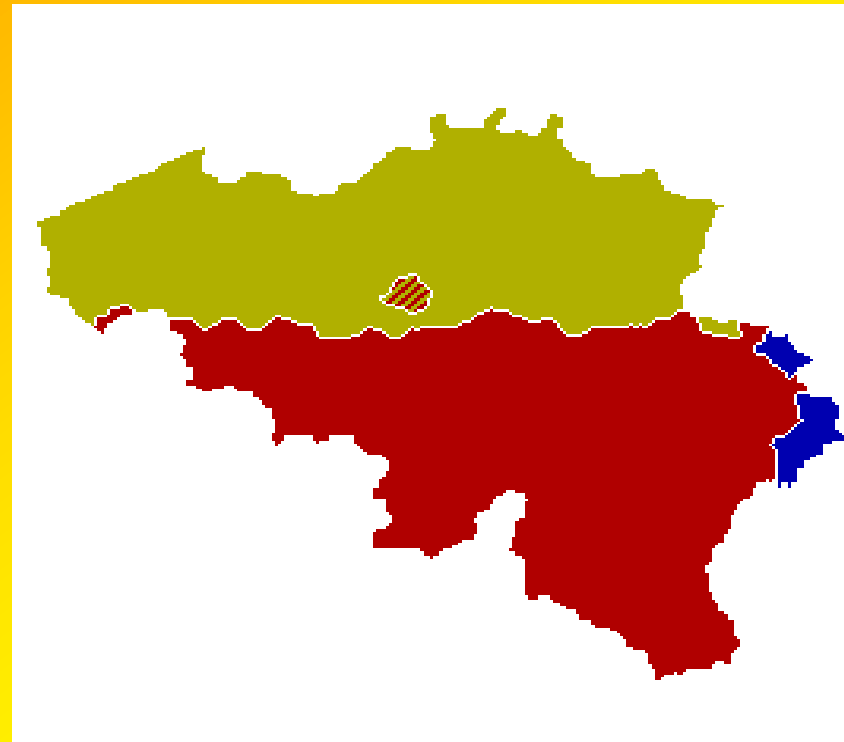


België telt 10 provincies.



# Gemeenschappen van België

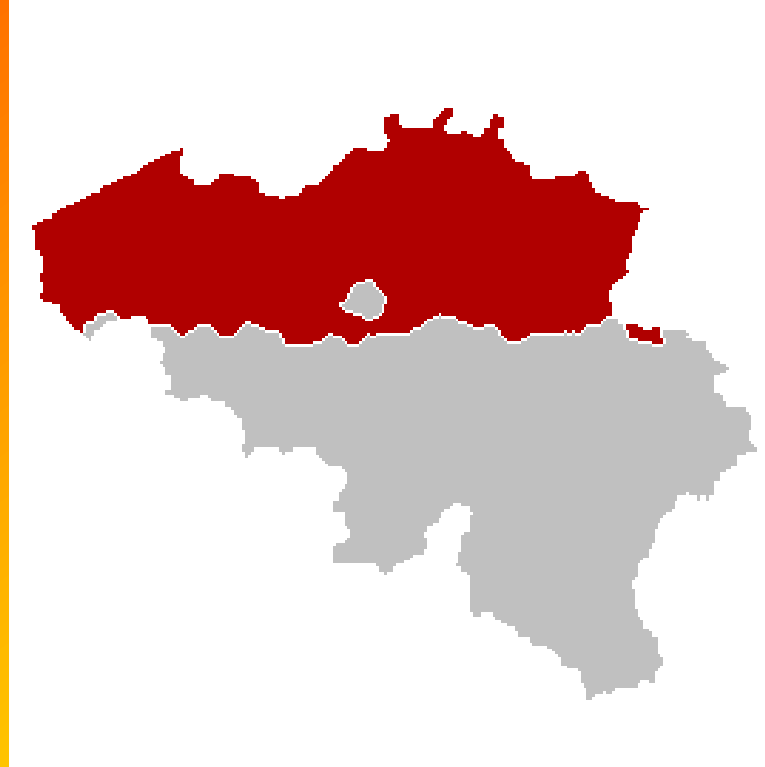
- Alle Belgen vallen onder een van de volgende drie taalgemeenschappen:
- **Vlaamse Gemeenschap:** groen
- **Franse Gemeenschap:** rood
- **Duitstalige Gemeenschap:** Blauw



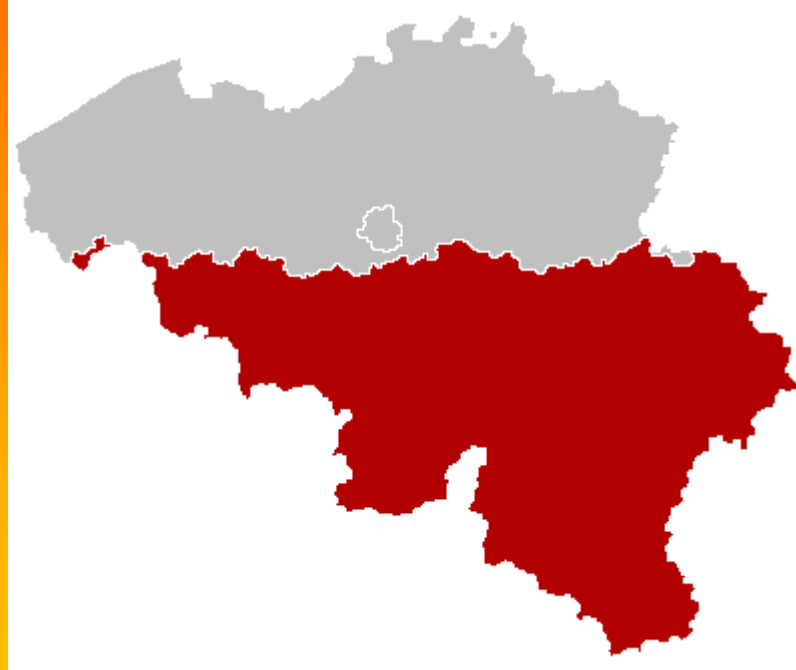
# België is officieel drietalig!

- Nederlandse taal (ca. 60%) = ongeveer 6 miljoen Belgen
- Franse taal (ca. 40%) = ongeveer 4 miljoen Belgen
- Duitse taal (<1%) = ongeveer 100 000 Belgen
- Hoofdstad Brussel = tweetalig (Nederlands en Frans)


Het Vlaams gewest is  
Nederlandstalig.



Het Waals gewest is Franstalig.



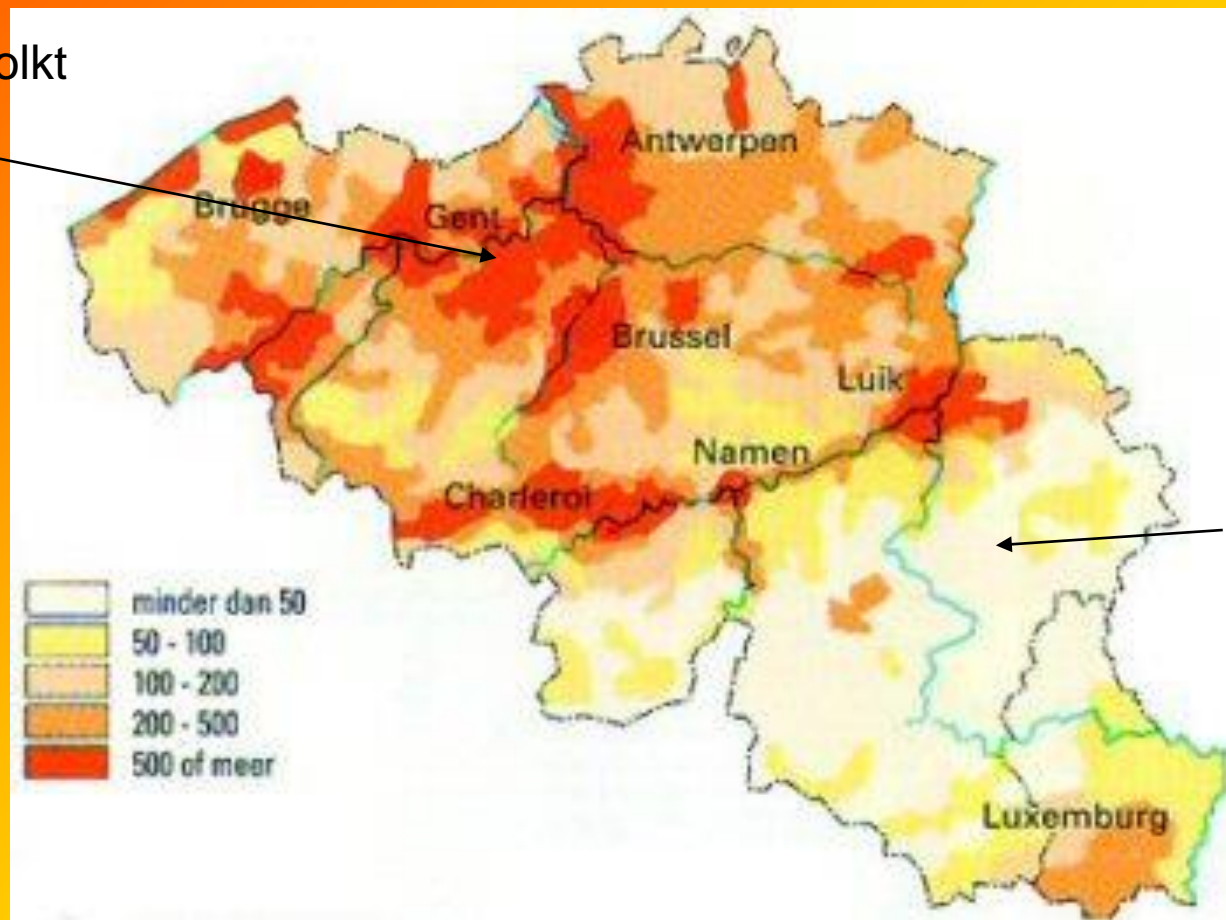
Brussels hoofdstedelijk gewest  
is Nederlandstalig en Franstalig.



# Bevolkingsdichtheid van België:

Gemiddeld 385 personen per km<sup>2</sup>

dichtbevolkt  
gebied

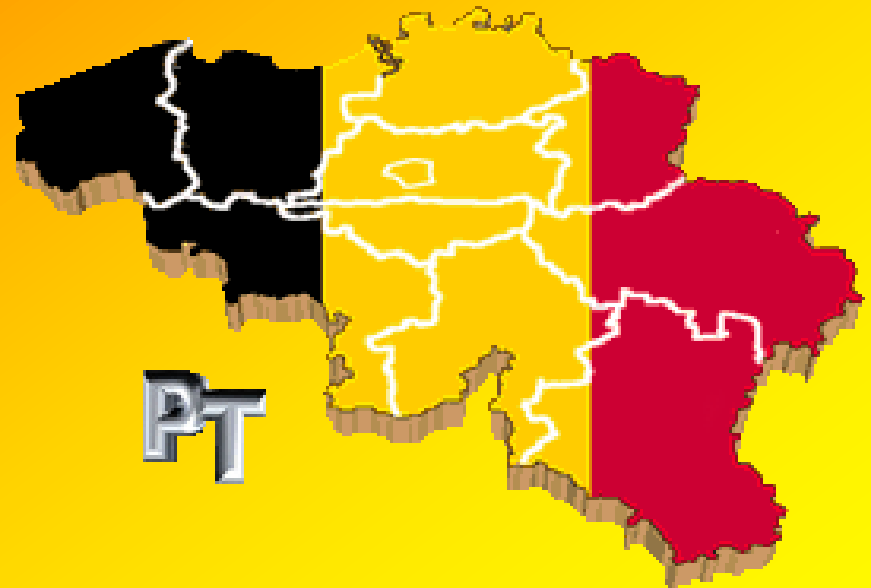


dunbevolkt  
gebied

# Drie geografische streken

Geografisch kan België worden onderverdeeld in drie streken:

- Laag-België (zwart)  
tot 100 meters (m) hoogte
- Midden-België (geel)  
100 m tot 200 m hoogte
- Hoog-België (rood)  
200 m tot meer dan 500 m hoogte
- Livermore, California ligt op ongeveer 150 m.



# Drie populaire streken van België

- [De kuststreek](#)
- [De Kempen](#)
- [De Ardennen](#)







# De Kempen



# De Ardennen



# Populaire touristische bestemmingen in België: Brugge



# Populaire touristische bestemmingen in België: Brussel



The Grand Place is the beating heart of Brussels, and every other summer (in mid-August, next in 2020) is carpeted in flowers CREDIT: FRANS SELLIES

# Populaire touristische bestemmingen in België: Gent



# Populaire touristische bestemmingen in België: Antwerpen



# Populaire touristische bestemmingen in België: Dinant





Hartelijk dank voor jullie  
aandacht!

Hebben jullie vragen?

Met dank aan Frederik Duyck,  
Vrije Basisschool Moerbrugge  
[www.vbsmoerbrugge.be](http://www.vbsmoerbrugge.be)

